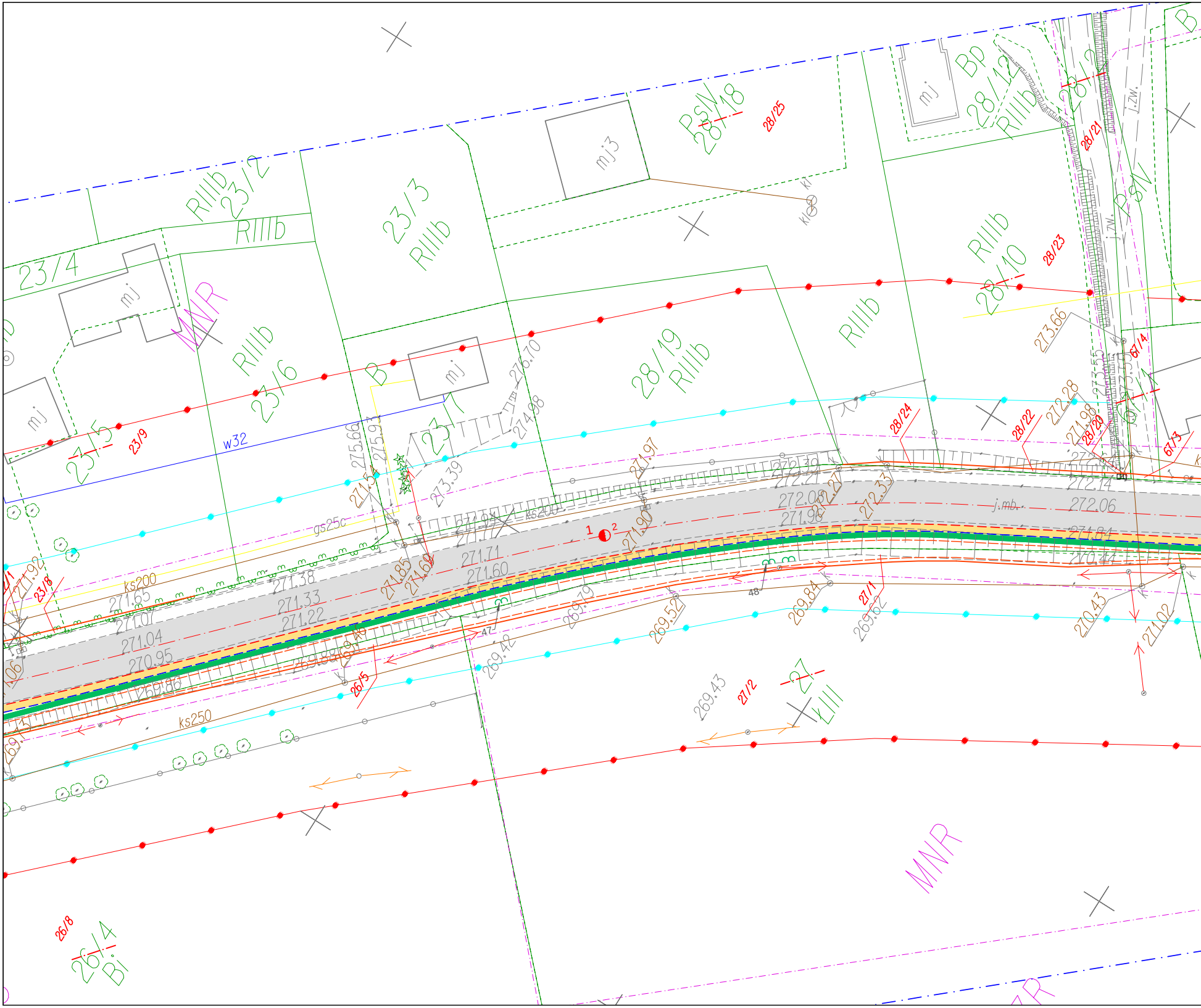
RIIIb
23/2
RIIIb
23/3
RIIIb
mj3
PsN
28/18
28/25
Kl
Bp
28/12
RIIIb
28/21
j.zw.
PsN
23/4
mj
MNR
RIIIb
23/6
28/19
RIIIb
RIIIb
RIIIb
28/10
28/23
273.66
67/4
mj
23/5
23/9
w32
B
mj
23/1
276.70
274.98
275.66
275.93
273.39
ks200
gs25c
ks200
271.92
23/8
271.65
271.07
271.04
270.95
269.86
271.38
271.33
271.22
271.71
271.60
271.85
271.60
271.94
271.77
271.97
272.39
272.24
272.08
271.96
272.27
272.33
271.90
1
2
j.mb.
272.06
271.84
270.44
272.14
28/24
28/22
272.28
271.98
28/20
67/3
48
47
269.84
269.62
27/1
270.43
271.02
269.52
269.19
269.42
269.88
269.40
26/5
ks250
269.15
269.43
27/2
27
ŁIII
MNR
26/8
26/4
Bi

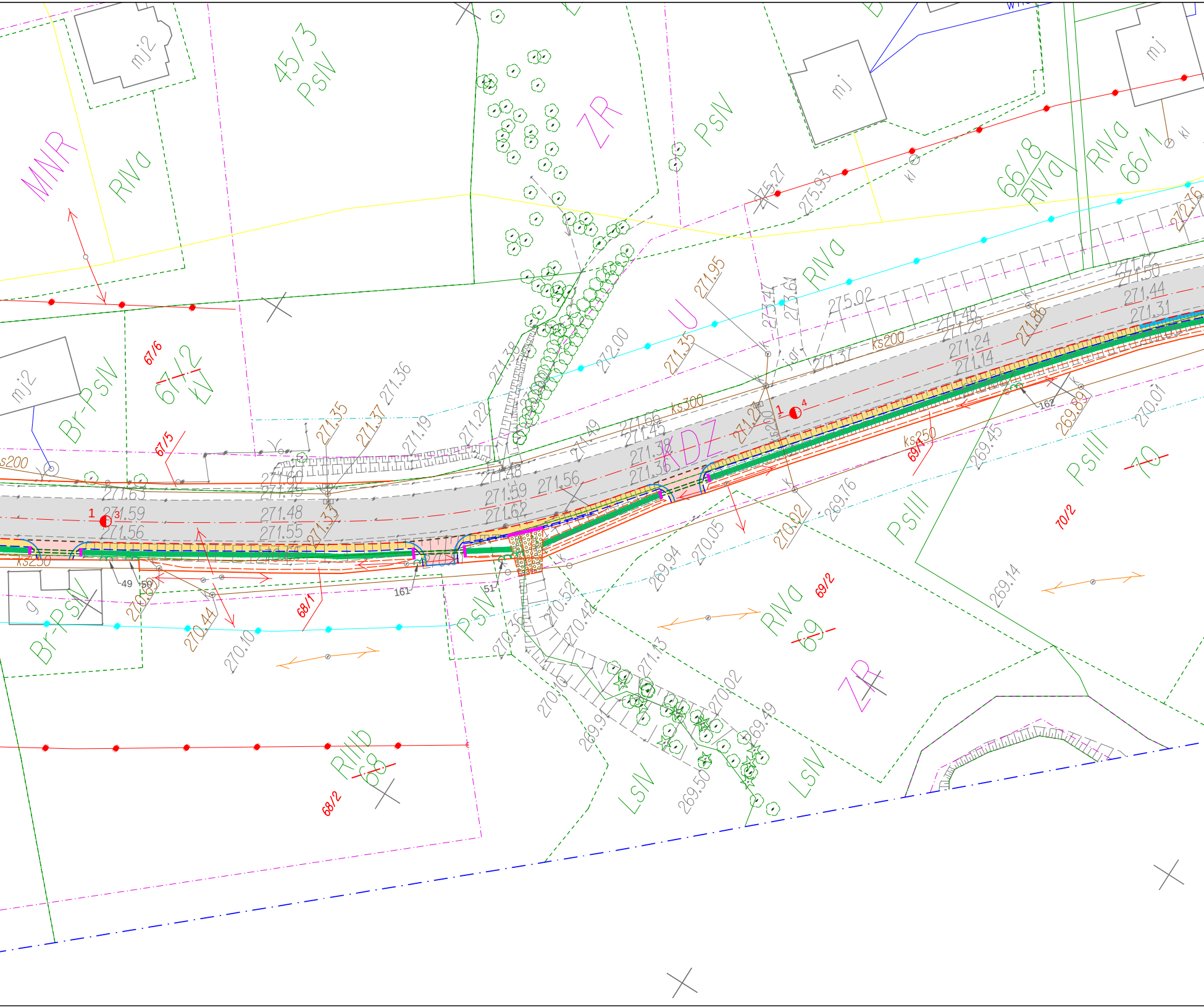

MNR
RIVa
mj2
45/3
PsIV
ZR
PsIV
mj
66/8
RIVa
RIVa
66/1
kl
275.27
275.93
RIVa
U
271.95
275.02
273.47
273.61
271.37
ks200
271.48
271.29
271.24
271.14
271.86
271.72
271.50
271.44
271.31
272.16
272.00
271.35
271.38
mj2
Br-PsIV
67/6
67/2
ŁV
67/5
s200
271.36
271.37
271.35
271.19
271.22
271.49
271.56
271.45
271.38
271.36
ks300
KDZ
271.24
1
4
162
269.89
269.45
ks250
69/1
270.01
PsIII
70
70/2
271.63
271.59
271.56
1
3
271.60
271.45
271.48
271.55
271.33
271.59
271.62
271.56
271.48
ks250
49
50
161
51
270.02
269.76
PsIII
270.05
269.94
269.14
g
Br-PsIV
270.61
270.44
270.10
68/1
PsIV
270.36
270.52
270.42
RIVa
69
69/2
271.13
270.10
270.02
ZR
269.49
269.95
269.50
RIIIb
68
68/2
LsIV
LsIV

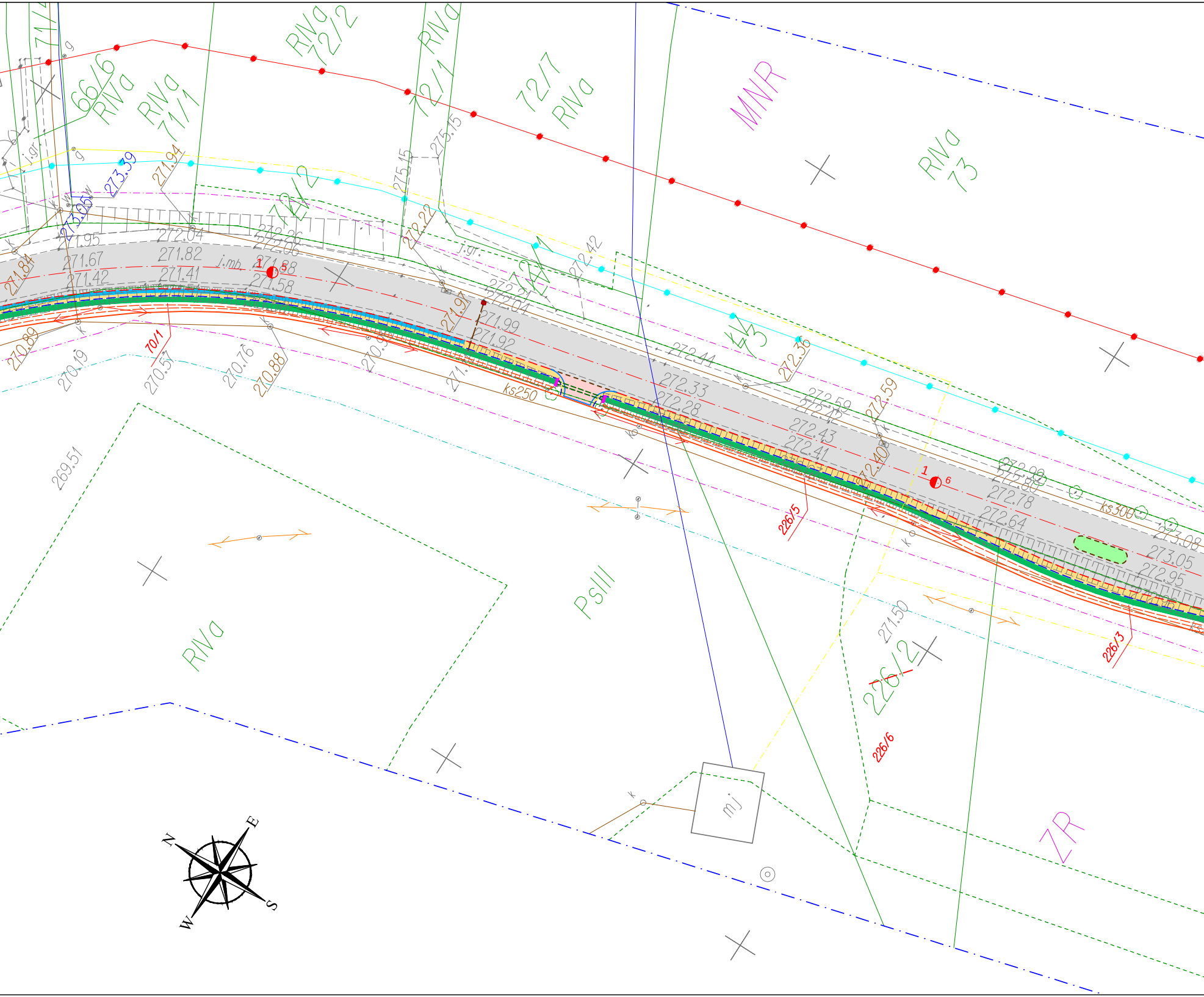
RIVa 72/2
RIVa 72/1
72/7 RIVa
MNR
RIVa 73
66/6 RIVa
RIVa 71/1
72/2
72/1
43
PsIII
RIVa
ZR
226/2
226/5
226/3
226/6
70/1
ks250
ks300
mj
j.gr.
j.mb
1 5
1 6
273.39
273.05
271.94
275.15
275.15
272.22
272.42
271.95
271.67
271.42
272.04
271.82
271.41
272.26
272.06
271.88
271.58
271.84
270.89
270.19
270.57
270.76
270.88
271.97
272.21
272.04
271.99
271.92
272.44
272.33
272.28
272.36
272.59
272.47
272.43
272.41
272.40
272.59
272.93
272.80
272.78
272.64
273.08
273.05
272.95
271.50
269.51
N
E
S
W

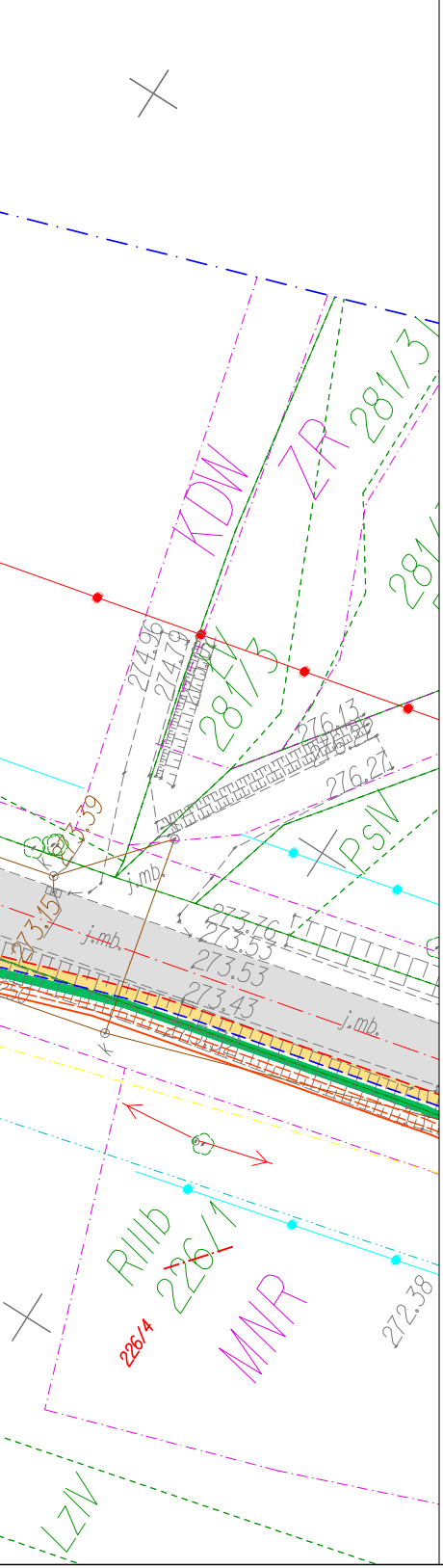
KDW
ZR
281/3
281/
281/5
PsIV
RIIIb
226/1
226/4
MNR
LzIV
274.96
274.79
276.13
276.27
273.76
273.53
273.53
273.43
273.15
272.38
j.mb.
j.mb.
j.mb.

ARKUSZ 2.1

Mapa do celów projektowych

Skala: 1:1000
Sekcja: 7.122.16.22.1, 7.122.16.22.3,
7.121.16.02.1, 7.121.16.03.3,
7.121.16.02.2, 7.121.16.02.4,
7.121.16.07.2,
województwo: małopolskie
powiat: Bocheński
j.ewid.: Nowy Wiśnicz 120106_4
Obręb: Nowy Wiśnicz [0001]
j.ewid.: Nowy Wiśnicz 120106_5
Obręb: Leksandrowa [0005]
działka: 24, 716
ID: 6640.2703.2018

Układ odniesienia wysokości - Kronsztadt 86
Układ współrzędnych - 2000/21
Sytuacja zgodna z terenem na 30-04-2018r.

Sporządził dn. 11.09.2018r.
Geo-Glob s.c.
mgr inż. Piotr Trela
Geodeta uprawniony
nr upr. 19440

Przedsiębiorstwo geodezyjne
Geo-Glob s.c.
30-611 Kraków, ul. Halszki 28/167
NIP 679-300-29-93 REG 120883417
tel. 516 705 321 501 098 392

Poświadcza się, że niniejszy dokument został opracowany w wyniku prac geodezyjnych i kartograficznych, których rezultaty zawiera operat techniczny wpisany do ewidencji materiałów państwowego zasobu geodezyjnego i kartograficznego

Organ prowadzący państwowy zasób geodezyjny i kartograficzny	STAROSTA BOCHEŃSKI
Identyfikator ewidencyjny materiału zasobu - operatu technicznego	P.1201. 2019 - 157
Data wpisania operatu technicznego do ewidencji materiałów zasobów	2019-01-17
Imię, nazwisko i podpis osoby reprezentującej organ	Z up. Starosty

inż. Paweł Kuźniar
POMOC ADMINISTRACYJNA
w Wydziale Geodezji i Kartog

Przedsiębiorstwo geodezyjne
Geo-Glob s.c.
30-611 Kraków, ul. Halszki 28/167
NIP 679-300-29-93 REG. 120883417
tel. 516 705 321 501 098 392

ARKUSZ 2.2

Mapa do celów projektowych

Skala: 1:1000
Sekcja: 7.122.16.22.1, 7.122.16.22.3,
7.121.16.02.1, 7.121.16.03.3,
7.121.16.02.2, 7.121.16.02.4,
7.121.16.07.2,
województwo: małopolskie
powiat: Bocheński
j.ewid.: Nowy Wiśnicz 120106_5
Obręb: Leksandrowa [0005]
działka: 24, 716
ID: 6640.2703.2018

Układ odniesienia wysokości - Kronsztadt 86
Układ współrzędnych - 2000/21
Sytuacja zgodna z terenem na 30-04-2018

Sporządził dn. 11.09.2018r.
Geo-Glob s.c.
mgr inż. Piotr Trela
Geodeta uprawniony
nr upr. 19440

Poświadcza się, że niniejszy dokument został opracowany w wyniku prac geodezyjnych i kartograficznych, których rezultaty zawiera operat techniczny wpisany do ewidencji materiałów państwowego zasobu geodezyjnego i kartograficznego

Organ prowadzący państwowy zasób geodezyjny i kartograficzny	STAROSTA BOCHEŃSKI
Identyfikator ewidencyjny materiału zasobu - operatu technicznego	P.1201. 2019 - 157
Data wpisania operatu technicznego do ewidencji materiałów zasobów	2019-01-17
Imię, nazwisko i podpis osoby reprezentującej organ	Z up. Starosty

inż. Paweł Kuźniar
POMOC ADMINISTRACYJNA
w Wydziale Geodezji i Kartografii

●	Projektowany wpust deszczowy DN 500
═	Proj. zabezpieczenie istn. kabli sieci elektroenerg. rurą osłonową dwudzielną ø110
◌	Istniejące drzewo przeznaczone do usunięcia
ᴗᴗᴗ	Istniejąca skupina krzewów przeznaczona do karczowania
◌	Projektowane nasadzenie zastępcze drzewa
ᴗ	Projektowane nasadzenie zastępcze krzewu
ᴗ	Istniejący krzew do przesadzenia w tym samym miejscu (po wykonaniu robót)

Legenda

—·—	Projektowana oś jezdni
——	Projektowany krawężnik betonowy ze ściekiem
——	Projektowany krawężnik betonowy bez ścieku
- - -	Projektowany krawężnik betonowy obniżony ze ściekiem
- - -	Projektowany krawężnik betonowy obniżony bez ścieku
- - -	Projektowana krawędź jezdni i zjazdów
- - -	Projektowana krawędź pobocza
——	Projektowane obramowanie zjazdów i chodników
—•—	Projektowana bariera ochronna N2 W4 A
—•—	Projektowana bariera rurowa dla pieszych
—○—	Obrys osuwiska okresowo aktywnego nr 12-01-065-002366
—○—	Obszar predysponowany do wystąpienia ruchów masowych
——	Projektowana linia podziału nieruchomości
~~722~~	Numer działki przed podziałem
722/1	Numer działki pod po podziale
▨	Projektowane wzmocnienie konstrukcji bitumicznej jezdni wraz z poszerzeniem
▨	Projektowana nawierzchnia zatoki postojowej/autobusowej z kostki betonowej szarej
▨	Projektowana nawierzchnia pobocza z destruktu asfaltowego
▨	Projektowana nawierzchnia chodnika i peronu autobusowego z kostki betonowej szarej
▨	Projektowana nawierzchnia zjazdu z kostki betonowej czerwonej
▨	Proj. nawierzchnia wyniesienia skrzyżowania/przejscia dla pieszych z kostki beton. czerwonej
▨	Projektowana nawierzchnia ściezki rowerowej bitumicznej
▨	Projektowana nawierzchnia opaski/bezpiecznika z kostki betonowej
▨	Projektowana wyspa/powierzchnia brukowana z kostki betonowej czerwonej
▬	Projektowany ściek trójkątny/korytkowy betonowy
▬	Projektowany rów umocniony betonowymi korytkami typu krakowskiego
====	Projektowany przepust z rur PP
▨	Profilowanie rowu/cieku wodnego wraz z umocnieniem dna i skarp
▭	Profilowanie skarpy nasypu/wykopu
▬	Projektowana ścianka czołowa
▬	Projektowane odwodnienie liniowe
▬	Projektowana palisada betonowa
▬	Projektowane pasy informacyjne dla osób niepełnosprawnych
⊠	Projektowane przestawienie wiaty przystankowej
—×—	Istniejąca sieć kanalizacji deszczowej do rozbiórki
⊠	Istniejący wpust deszczowy do rozbiórki
——	Projektowana kanalizacja deszczowa
●	Projektowana studnia kontrolna z osadnikiem

rkarch
pracownia projektowa karolina rechnio

ul. Barona 20A/2, 43-100 Tychy
kom. +48 503 366 091
www.rkarch.pl rechnio@o2.pl

branża:
DENDROLOGICZNA

obiekt:
droga powiatowa nr 2077K Nowy Wiśnicz - Lipnica Murowana w miejscowościach Nowy Wiśnicz, Leksandrowa od km 0+013,46 do km 3+086,00

inwestor:
Powiatowy Zarząd Dróg w Bochni
ul. Limanowska 11, 32-720 Nowy Wiśnicz

temat:
Rozbudowa drogi powiatowej nr 2077K Nowy Wiśnicz - Lipnica Murowana w miejscowościach Nowy Wiśnicz, Leksandrowa, w km 0+013,46 - 3+086,00

treść rysunku:			skala:	nr rysunku:
PLAN SYTUACYJNY - cz. III			1:500	1.3
projektował:	nr. uprawnień:	podpis:	data:	faza:
mgr inż. Marcin Cydzik			VIII.2020r.	PW
sprawdził:	nr. uprawnień:	podpis:		